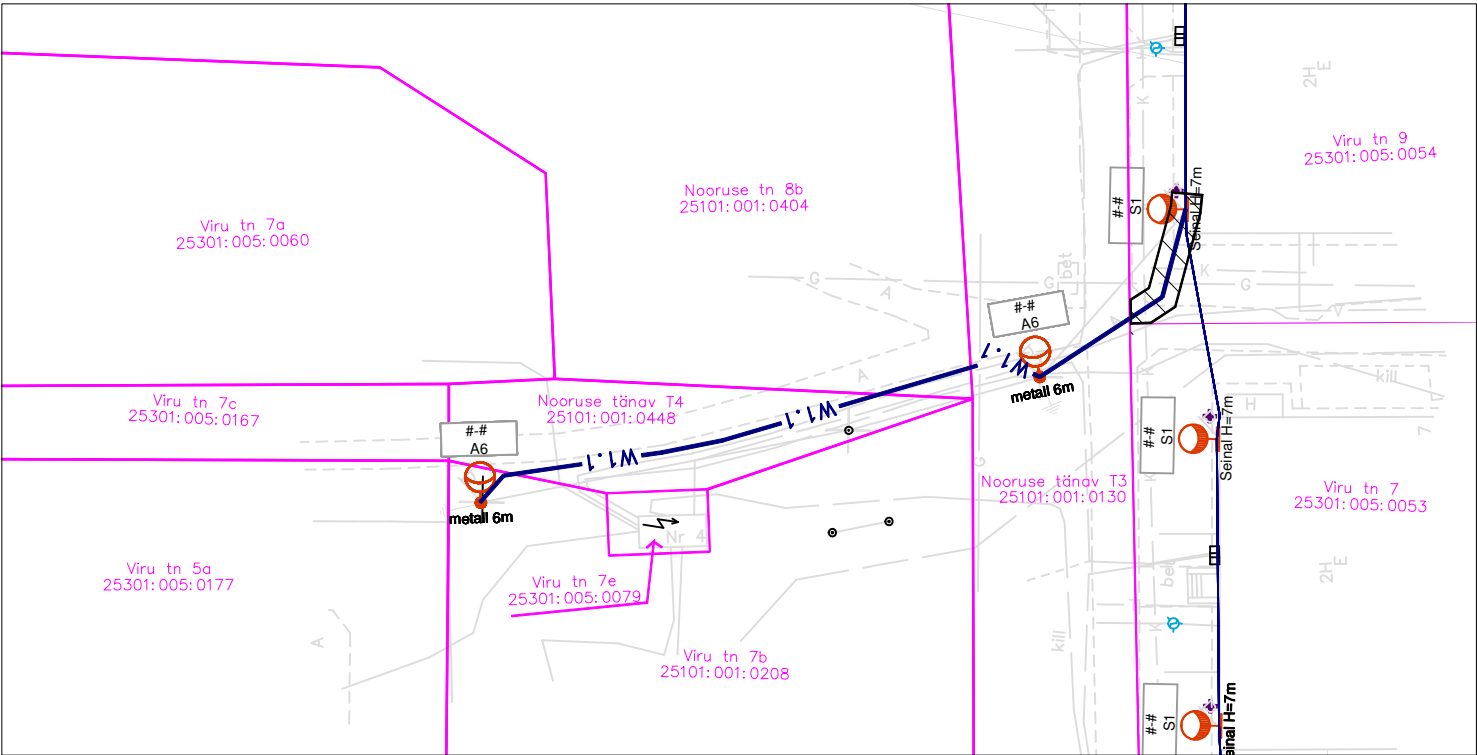


TALUMISKOHUSTUSEGA KOORMATA ALA PLAN


Ida-Viru maakond, Jõhvi vald, Jõhvi linn, Viru tn 9 , Katastriüksuse nr:25301:005:0054


M 1:500




KITSENDUSED

1.Maaüksusele paigaldatav 0,4 kV pingega maakaabel on tähistatud sinise joonega.
Maakaabelliini maa-ala kasutusõiguse ala on piki kaabelliini kulgev ala, mida mõlemalt poolt piiravad liini äärmistest kaablitest 1 meetri kaugusel paiknevad mõttelised vertikaaltasandid.


- 


Kasutusõiguse ala
- 


kinnistu piir
- 

Projekteeritud 0,4 kV maakaabelliin

Kasutusõiguse ala 19 m².
Projekteeritava tehnovõrgu pikkus 9 m.

- 

- Uus valgustuse mast
- 

- Asendatav valgusti mastil
- 

- Asendatav valgusti seinal